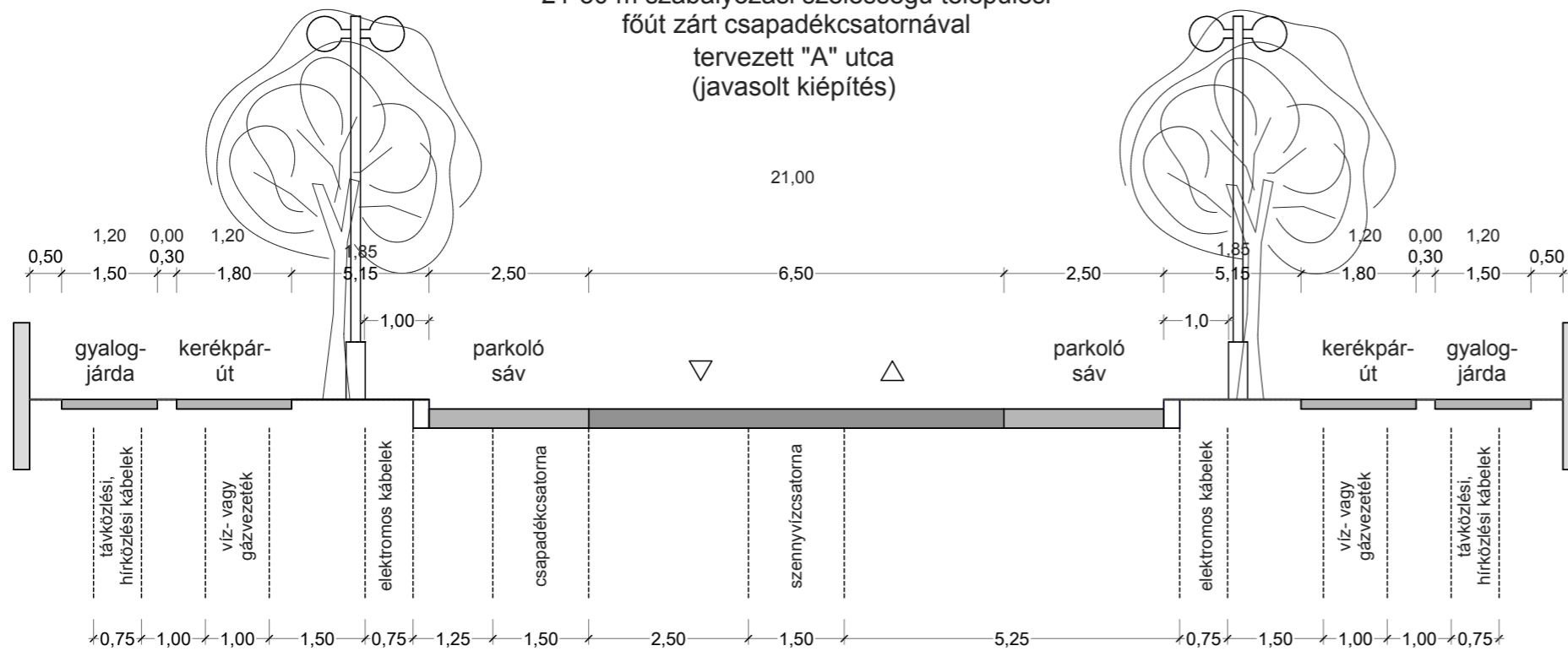
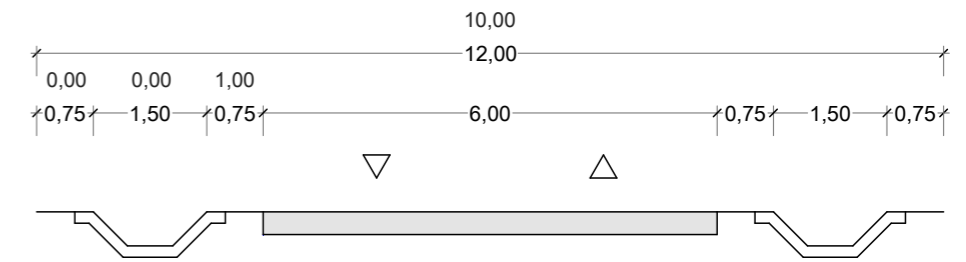


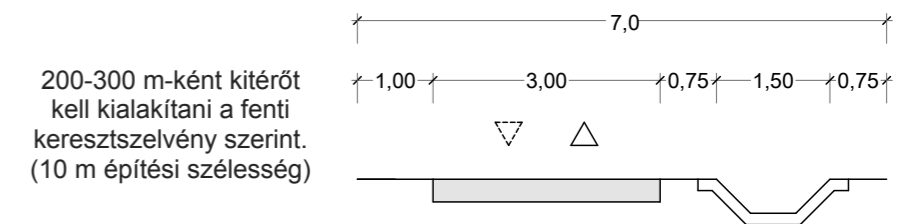
21-30 m szabályozási szélességű települési főút zárt csapadécsatornával tervezett "A" utca (javasolt kiépítés)



10 m és 12 m szabályozási szélességű mezőgazdasági út egy- ill. kétoldali árokkal

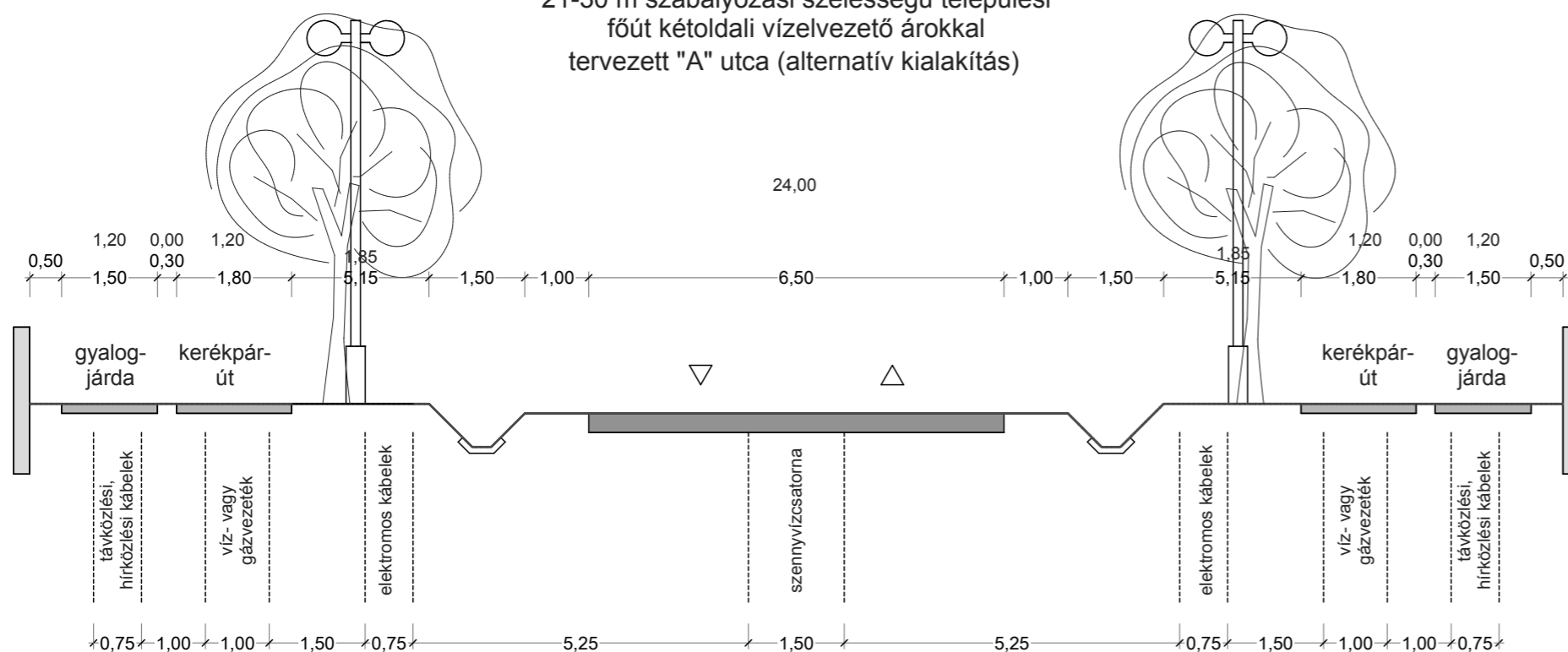


7 m szabályozási szélességű egy nyomú mezőgazdasági út egyoldali árokkal



Jelen tervlap Ostffyasszonyfa Község 10/2011./X.13./ önkormányzati rendeletének (Helyi Építési Szabályzat) 2. melléklete.

21-30 m szabályozási szélességű települési főút kétoldali vízelvezető árokkal tervezett "A" utca (alternatív kialakítás)



A minta-keresztmetsvényeken szereplő utcák műszaki paraméterei (forgalmi sáv-szélesség, kiemelt szegélyek közötti burkolatszélesség stb.) tájékoztató jellegűek. Azoknak a hatósági engedélyezés és a kivitelezés során meg kell felelni a hatályos "Közutak tervezése c. ÚT 2-1.201:2004 Utügyi Műszaki Előírás" utakra vonatkozó keresztmetsvény-paramétereinek. Országos közutakon az ÜME előírásainak betartása kötelező! Az utak pályaszerkezetét és keresztmetszeti kialakítását - a hatályos műszaki szabályozási előírásoknak megfelelően - a közútkezelő határozza meg.

 PLANEX TERVEZŐ ÉS SZOLGÁLTATÓ KFT.		9700 SZOMBATHELY, Alsóhegyi u. 10/c. TEL./FAX:+36-94/501-736 MOBIL:+36-30/94-61-295 E-MAIL: planex@postafiook.hu	
		Megbízó:	Tervszám:
Ostffyasszonyfa község Önkormányzata		2003-02	
Terv tárgya:	Ostffyasszonyfa településrendezési terve		Méretarány:
			M 1:100
Rajz megnevezése:		Rajz jelle:	
Út minta-keresztmetsvények		ÚT-2	
Dátum:	Felelős tervező:	Szakági tervező:	Rajz mérete:
2011. 10.	Portschy Tamás TT1 18-0043 okl. építészmérnök	Túske Zsolt K1d-1-20-0061 okl. építészmérnök	A/3
Aláírások:			